

Ausflüge mit Aniello Di Iorio

Geologe



Liebe Gäste,

Seit über 10 Jahren präsentiere ich meinen Gästen die prachtvolle, ursprüngliche Natur der schönen Urlaubsinsel Ischia. Die von mir geführten **Wanderungen** und **Minibus-Touren** zeigen Ihnen die schönsten Ecken und GEO-Highlights dieser von Vulkanen, Wind & Wetter und Thermalwasser geprägten Landschaft. Ich wurde auf Ischia geboren und habe in Mainz Geologie studiert. Lassen Sie sich bei meinen so besonderen GEO-Ausflügen von der abwechslungsreichen Natur der Vulkaninsel Ischia begeistern – zu Fuss auf einer der schönen Wanderungen oder bei einer bequemen Minibus-Tour. Meine Routen sind alle unterschiedlich, ich begleite Sie durch die Natur und gebe mein Wissen leicht verständlich (in Deutsch) weiter. Und freuen Sie sich darauf, bei meinen Ausflügen nette Bekanntschaften zu machen.

Ich freue mich auf Ihre Teilnahme. Glück Auf!
Ihr Aniello Di Iorio
Diplom-Geologe



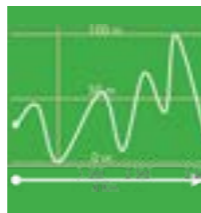
Bei den **MINIBUS-Touren** ist eine Anmeldung erforderlich. Bei den **WANDERUNGEN** ist die Anmeldung wünschenswert, aber nicht immer erforderlich. Sie können einfach so am Treffpunkt erscheinen / Anmeldung erforderlich in den Monaten November bis Ostern, Juli und August sowie bei Abholung ab Hotel. **Alle Ausflüge und Wanderungen finden bei jedem Wetter statt!**

Roter Punkt mit Geologenhammer = Treffpunkte; sie sind auf der Karte eingezeichnet.

www.eurogeopark.com

ISCHIA SÜD - WANDERUNG

MONTAG Vormittag
Vulkan-Dome, Quellen, Erdspalten




Diese Tour zeigt uns den sonnigen Süden von Ischia. Es geht durch autofreie Gassen, vorbei an schroffen Felsen und bizarren **Erdspalten** zum Marontistrand. Dort erleben wir die heißen **Fumarolenfelder**, wo wir uns kleine Leckerbissen garen. Danach erreichen wir die vom Thermalwasser geprägten Schluchten. Entdecken Sie bei den **Quellen** von Cava Scura, wie schon die **alten Römer** das Thermalwasser zu genießen wussten! Die Wanderung geht an der reizvollen **Olmitello-Schlucht** vorbei und endet bei einem typischen Stelzenrestaurant am Strand. **Mein Tipp:** wandern Sie heute mit mir weiter zur „**Ostküste**“ und Sie erhalten eine **Ermäßigung** von € 8,00.

Treffpunkt: jeden Montag - Vormittag 10:00 Uhr, Bus-Wendeplatz in Cava Grado beim Eingang Tropical Thermalpark • **Buslinie:** 1, CD und CS • **Haltestelle:** St' Angelo • **Dauer:** ca. 3 Std. • **Endpunkt:** Marontistrand • **Preis:** € 17,00

Für € 5,00/Person Hintransfer ab: Panza 09:50h; Cuotto/Citara 09:45h; Forio Zentrum 09:40h; St' Francesco 09:35h; Lacco Ameno: 09:30h; Casamicciola 09:25h; Ischia Porto/Ponte 09:20h; Cartaromana 09:15h; Maronti 09:00h

OSTKÜSTEN - WANDERUNG

MONTAG Nachmittag
Versunkene Vulkane, romantische Küsten, Piano Liguori



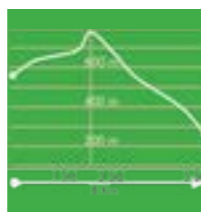
Diese Route präsentiert Ihnen den ältesten Teil der Insel Ischia mit traditionellen Dörfern, Obst- und Weingärten und schroffen Felsen. Von Barano aus erreichen wir das 135.000 Jahre alte **Campagnano-Massiv**. Vorbei an Vulkan-**Kraterreihen** erreichen wir die weiße Wallfahrtskirche „Madonna di Montevergine“. Sie weist uns den Weg zur **wildromantischen Steilküste** „Scarrupata“. Durch **gepflegte Weingärten** erreichen wir das malerische, autofreie **Piano Liguori**, einen der ursprünglichsten Orte Ischias mit einem phantastischen Blick auf den Golf von Neapel. Die Tour endet bei einer Bar an der Piazza von Campagnano.

Treffpunkt: jeden Montag - Nachmittag 14:30 Uhr in Barano, Piazza San Rocco bei der Bar „Ferrari 2000“ • **Buslinie:** CD und CS • **Haltestelle:** Barano Zentrum Nr. 42 bzw. 143 • **Dauer:** ca. 3 Std. • **Endpunkt:** Campagnano • **Preis:** € 17,00

Für € 5,00/Person Hintransfer ab: St'Angelo 13:10h; Panza 13:15h; Cuotto/Citara 13:20h; Forio Zentrum 13:25h; St' Francesco 13:30h; Lacco Ameno: 13:35h; Casamicciola 13:40h; Ischia Porto/Ponte 13:50h; Cartaromana 14h; Maronti 14:15h

GEO - BERGWANDERUNG

DIENSTAG Ganztägig
Trans-Epomeo, Inselquerung



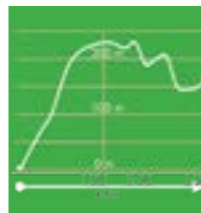
Diese Tour führt uns quer von West nach Ost über die Insel und zum **Epomeo-Gipfel**. Wir starten bei ca. 550m Höhe. Duftende mediterrane Flora und weite Blicke über's Meer begleiten uns. Durch **Felsenmeere**, Pinien und grüne **Hochebenen** erreichen wir den **Gipfel**. Bei der Pause im **Bergrestaurant** genießen wir die Spezialitäten und die grandiose Aussicht. Dann geht es bergab durch **Kastanien- und Eichenwälder**. Wir queren Bruchlinien und sandige Abschnitte mit **Meeresfossilien**. Wie in einer Zeitreise erwandern wir die Insel von ihrer Entstehung bis heute. Unser Tipp: tragen Sie Schuhe mit Profilsohlen und lange Hosen (wg. der Brombeeren).

Wir starten jeden Dienstag (ca. 09:00 Uhr, s. unten) • **Dauer:** ca. 5 Std. zzgl. 2 Std. Rastpause im Gipfelrestaurant • **Mit Transfer:** Sie werden beim Hotel abgeholt und zurückgebracht • **Preis:** € 26,00

Inklusive Transfer, Abholung ab: St'Angelo 09:45h; Panza 09:40h; Cuotto/Citara 09:35h; Forio Zentrum 09:30h; St' Francesco 09:25h; Lacco Ameno: 09:20h; Casamicciola 09:15h; Ischia Porto/Ponte 09:05h; Cartaromana 09:00h; Maronti 08:45h

3 KRATER - WANDERUNG

MITTWOCH Vormittag
Kraterlandschaft mit mediterraner Macchia



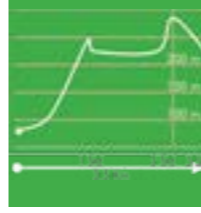

Wir beginnen beim Hafenbecken von Ischia Porto, einem gefluteten **Vulkankrater**. Von da geht es zum Vulkan Montagnone Maschiata, der grün bewaldet das Hafenpanorama beherrscht. Nah am quirligen Hafen entdecken wir im **Steineichenwald** ein ruhiges, grünes Paradies. Durch Weingärten, duftende **Macchia** mit **Lavendel, Erdbeerbäumen** und **Erika** geht es zum Fondo Ferraro. Danach erreichen wir den sichelförmigen Krater Arso mit dem letzten Vulkanausbruch von 1301. Noch immer gibt es heiß aufsteigende Dämpfe, die „**Fumarolen**“. Ein Pinienwald wurde auf dem pittoresken **Lavakamm** aufgeforstet. Die Wanderung endet im Arso-Krater.

Treffpunkt: jeden Mittwoch - Vormittag 10:00 Uhr, in Ischia Porto, Piazza Trieste bei der Bar „Caffè del Direttore“ • **Buslinie:** Alle • **Haltestelle:** Busbahnhof • **Dauer:** ca. 3 Std. • **Endpunkt:** Arso-Krater bzw. Pilastrì • **Preis:** € 17,00

Für € 5,00/Person Hintransfer ab: St'Angelo 09:10h; Panza 09:15h; Cuotto/Citara 09:20h; Forio Zentrum 09:25h; St' Francesco 09:30h; Lacco Ameno: 09:35h; Casamicciola 09:40h; Ischia Porto/Ponte 09:45h; Cartaromana 09:30h; Maronti 09:15h

VULKAN - WANDERUNG

DONNERSTAG Nachmittag
Durch grüne Wälder zur Erdgeschichte



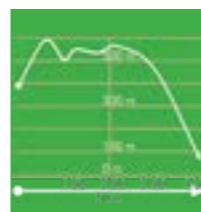
Diese bequeme Wanderung beginnen wir in Casamicciola an den Flanken des **Vulkans Rotaro**. Sehen und erleben Sie hautnah die Folgen der beachtlichen Vulkangewalten auf der Insel Ischia. Sie lernen etliche Vulkane und deren Aufbau kennen. Im Inneren des **Vulkankraters Rotaro** drehen wir eine Runde und spüren die warmen Gase „**Fumarolen**“. Die von den Erdkräften gestalteten Landschaften sind mit **Eichenwäldern**, Myrten- und Baum-Erika begrünt. Zahlreiche geologische **Besonderheiten liegen am Wegesrand:** Vulkandome, Obsidiangesteine, Spalteneruptionen etc. Die Tour endet bei Faiano mit einer Rast bei der Bar „Bellavista“ mit Blick auf den Vesuv.

Treffpunkt: jeden Donnerstag - Nachmittag 14:30 Uhr in Casamicciola am Thermalpark Castiglione • **Buslinie:** 1, 2, 3, CD, CS • **Haltestelle:** Castiglione Thermalpark Nr. 9 bzw. 180 • **Dauer:** ca. 3 Std. • **Endpunkt:** Faiano • **Preis:** € 17,00

Für € 5,00/Person Hintransfer ab: St'Angelo 13:45h; Panza 13:50h; Cuotto/Citara 13:55h; Forio Zentrum 14:00h; St' Francesco 14:05h; Lacco Ameno: 14:10h; Casamicciola 14:15h; Ischia Porto/Ponte 14:15h; Cartaromana 14:10h; Maronti 14:00h

GEO - WANDERUNG

FREITAG Vormittag
Felsenhäuser, Schneegruben, Zauberwald




Erleben Sie auf dieser herrlichen Wanderung St' Angelo, Forio und den größten Vulkankrater der Insel aus der Vogelperspektive! Der **Höhenweg** bietet uns atemberaubende Blicke und führt uns durch schattige **Akazien- und Kastanienwälder**. An bizarren Felsverwitterungen vorbei, gelangen wir zu den zauberhaften **Felsenhäusern** und **Schneegruben**. Im **urigen rustikalen Bergrestaurant** bei der Wallfahrtskirche St' Maria al Monte wird Rast gemacht. Hier genießen wir den herrlichen **Panoramablick auf Forio** und lassen uns die leckeren, ischitanischen Landprodukte und auch den Hauswein schmecken. Durch Weinberge und Gärten steigen wir ab nach Forio.

Treffpunkt: jeden Freitag - Vormittag 10:00 Uhr, Piazzetta Belvedere in Serrara bei der Bar „Floreana“ • **Buslinie:** CD und CS • **Haltestelle:** Serrara Zentrum Nr. 103 • **Dauer:** ca. 4 Std. zzgl. 1 Std. Rastpause • **Endpunkt:** Forio • **Preis:** € 17,00

Für € 5,00/Person Hintransfer ab: St'Angelo 09:45h; Panza 09:40; Cuotto/Citara 09:35h; Forio Zentrum 09:30h; St' Francesco 09:25h; Lacco Ameno: 09:20h; Casamicciola 09:15h; Ischia Porto/Ponte 09:05h; Cartaromana 09:00h; Maronti 08:45h

FASZINATION INSEL II

MITTWOCH Nachmittag



Vom Lavastrom zu den heilenden Quellen

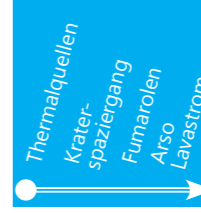
Es ist faszinierend zu sehen, wie die immensen Erdkräfte das Gesicht der Insel geformt haben. **Erstarrte Lavaströme** in der Pineta von Ischia Porto und **Vulkaneruptionen** weisen unserem Minibus von Osten nach Süden den Weg. Wie Perlen sind fünf Vulkankrater an einer langen Erdspalte aufgereiht. Sie führt uns zum **Marontistrand** mit seinen smaragdgrünen Thermalquellen. Im **Thermalpark „Olympus“** wird uns die Fango-Aufbereitung gezeigt. Ein weiterer Höhepunkt unseres Ausfluges sind die **Nitrodiquellen**. Schon die alten Griechen schrieben diesem **Jungbrunnen** besondere **Heilkräfte für die Haut** und die **Schönheit** der Damen zu. Wirkt übrigens auch bei Herren!

Wir starten jeden Mittwoch - Nachmittag (ab ca. 13:30 Uhr, s. unten) • **Dauer:** ca. 3 Std. • **Mit Transfer:** Sie werden beim Hotel abgeholt und zurückgebracht • **Preis:** € 20,00

Inklusive Transfer, Abholzeit: St'Angelo 13:30h; Panza 13:35h; Cuotto/Citara 13:40h; Forio Zentrum 13:45h; St' Francesco 13:50h; Lacco: 14:00h; Casamicciola 14:10h; Ischia Porto/Ponte 14:20h; Cartaromana 14:15h; Maronti 14:00h

VULKAN - MINIBUSTOUR

DONNERSTAG Vormittag



Vulkane und ihre Tätigkeiten

Bei dieser Tour erfahren Sie viel über **Vulkane, Thermalwasser**, das heiß aus der Erde hervorquillt und **Fumarolen**, heiße Dämpfe aus dem Erdinneren. Gewaltige Vulkaneruptionen formten die Insel und prägen noch heute das Leben. Der Ausflug führt uns zum berühmten Badezentrum, der „**Piazza Bagni**“, wo wir eine echte Thermalquelle sehen. Wir fahren über einen ständig **sprudelnden Thermalwasserbach** und umrunden bei einem **leichten Spaziergang einen Vulkankrater**. Danach sehen wir den **jüngsten Vulkanausbruch** auf der Insel Ischia. Hier endet die Tour mit dem atemberaubenden Blick auf den weiten Golf von Neapel, Vesuv und die Phlegräischen Felder.

Wir starten jeden Donnerstag - Vormittag (ab ca. 09:00 Uhr, s. unten) • **Dauer:** ca. 3 Std. • **Mit Transfer:** Sie werden beim Hotel abgeholt und zurückgebracht • **Preis:** € 20,00

Inklusive Transfer, Abholzeit in: St'Angelo 09:10h; Panza 09:15h; Cuotto/Citara 09:20h; Forio Zentrum 09:25h; St' Francesco 09:30h; Lacco: 09:35h; Casamicciola 09:40h; Ischia Porto/Ponte 09:30h; Cartaromana 09:25h; Maronti 09:15h

Wanderungen Minibustouren



Erfahren Sie vom Insider Näheres über Ihre Urlaubsinsel **ISCHIA**.

Vulkane
Wanderwege
Thermalquellen
Zauberwald
Felsenhäuser

Melden Sie sich noch heute an bei:

- Aniello Di Iorio
Tel.: 0039 081 90 30 58
Mobil: 0039 348 766 92 01
dt. Mobil: 0049 157 362 685 20
- der Hotelrezeption, Reiseleitung
- Online: post@eurogeopark.com

Ausflüge mit Aniello Di Iorio
Geologe

Weitere Informationen: www.eurogeopark.com und www.pithecusa.com

Sonderprogramme im Frühjahr und Herbst: fragen Sie bei der Hotelrezeption, Ihrer Reiseagentur oder schauen Sie im Internet nach!

Ausflüge mit Aniello Di Iorio Geologe

Legende

	Lavaströme		Hauptstraße		800 m
	Lavadome		Nebenstraße		700 m
	Gänge		Wanderweg		600 m
	Bruchlinie		Thermalquelle		500 m
	Bruchlinie, vermutet		Thermalpark		400 m
	Krater		Strandbad		300 m
	Krater, vermutet		Treffpunkte		200 m
	Fumarolen				100 m
					0 m

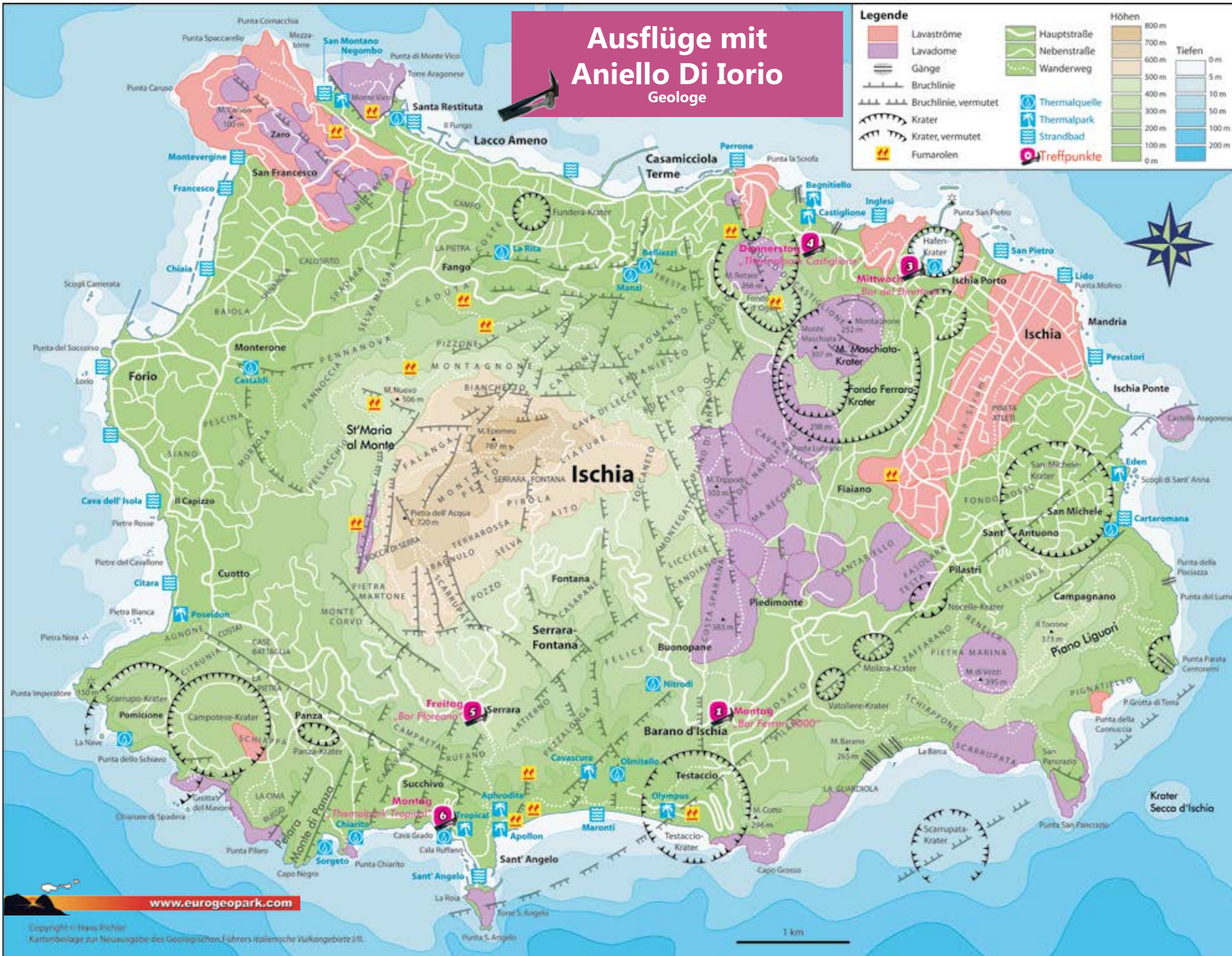
Höhen

 800 m
700 m
600 m
500 m
400 m
300 m
200 m
100 m
0 m

Tiefen

 0 m
5 m
10 m
50 m
100 m
200 m

ISCHIA 2013



www.eurogeopark.com

Copyright © Hans Pichler
 Kartenbeilage zur Neuauflage des Geologischen Führers italienische Vulkangebiete I&II